현황 및 부근지적도

[위　치 : 경기도 화성시 매송면 야목리 881번지일원]

Scale=1/1,000

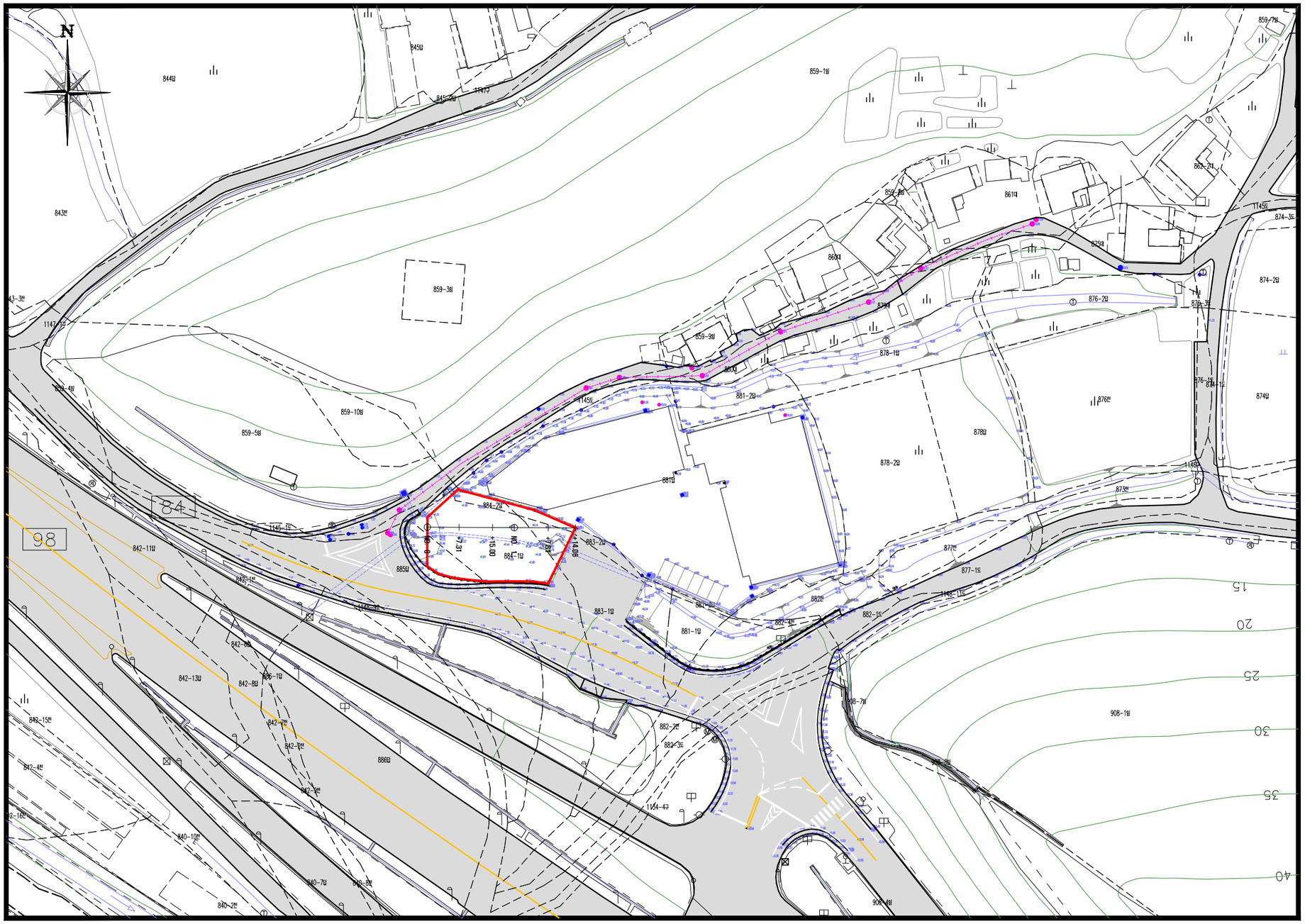

범　례

기　호	명　　칭
	신 청 지
	건　　물
	현 도 로
	등 고 선
	기존U형측구
	기존 우오수관로
	경 사 지
	배 수 시 설
	논,밭
	묘　　지
	기 존 옹 벽

新湖	신호토목설계사무소 SINHO CIVIL ENGINEERING	건설교통부등록 제02-03-20549호 TEL. 031-355-6511~2 FAX. 031-355-6513	설　계 DESIGNED BY		심　사 CHECKED BY		날　자 DATE		도면 구분 DRAWING NO		공 사 명 PROJECT TITLE	
			제　도 DRAWING BY		승　인 APROVED BY		축　척 SCALE		도면 매수 SHEET NO		도 면 명 DRAWING TITLE	

구 적 도

Scale=1/600

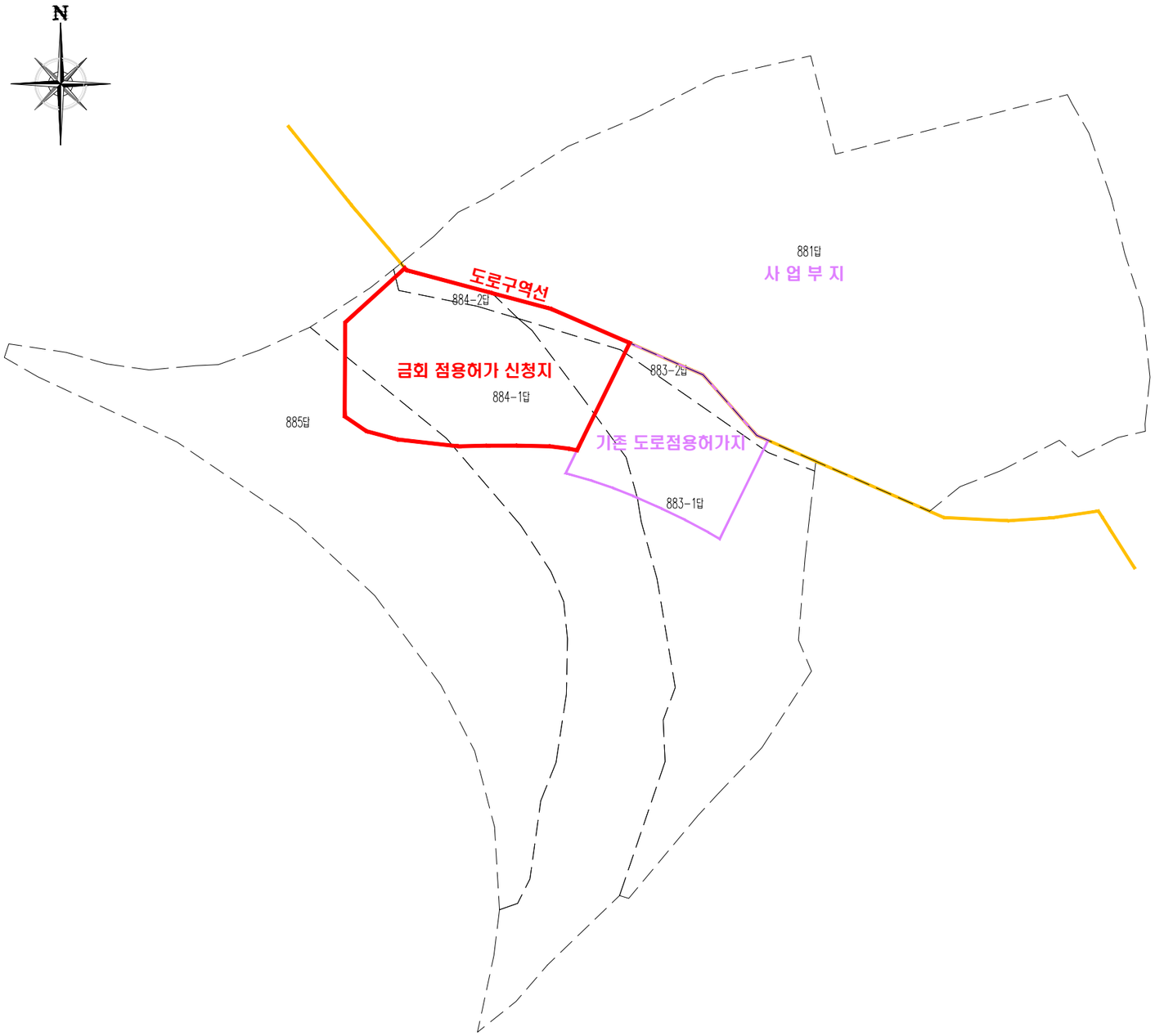

■ 구 적 조 서

단위 : ㎡

위 치	지 번	지목	지 적	신 청 면 적	제외지	비 고
매송면 야목리	883-1	답	895	53	842	
	883-2	답	76	29	47	
	884-1	답	1,222	373	849	
	884-2	답	30	30	-	
	885	답	1,276	57	1,219	
합 계			3,499	542	2,957	

新湖 신호토목설계사무소 SINHO CIVIL ENGINEERING
건설교통부등록 제02-03-20549호
TEL. 031-355-6511~2
FAX. 031-355-6513

설 계 DESIGNED BY		심 사 CHECKED BY		날 자 DATE		도면 구분 DRAWING NO		공 사 명 PROJECT TITLE	
제 도 DRAWING BY		승 인 APROVED BY		축 척 SCALE		도면 매수 SHEET NO		도 면 명 DRAWING TITLE	

공 사 계 획 평 면 도

Scale=1/500

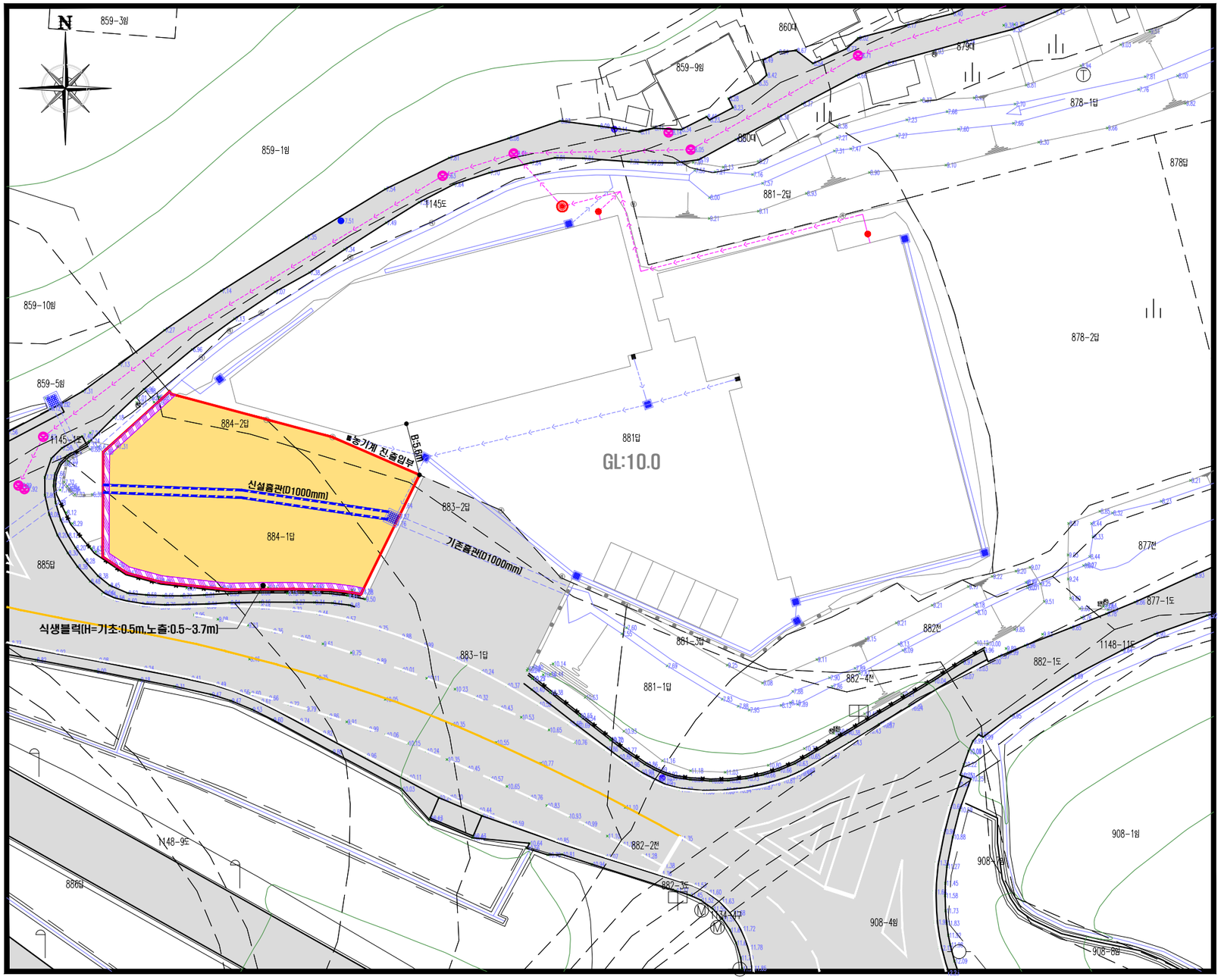

■수 량 표

구 분	명 칭	규 격	단위	수 량	비 고
	식생블럭	H=0.5m~3.7m	m	50	노출높이
	흄 관	D=1000mm	m	31	
	집 수 정	1.2*1.2	개소	1	
	아스콘포장	T=15cm	㎡	507	

新湖 신호토목설계사무소 SINHO CIVIL ENGINEERING
건설교통부등록 제02-03-20549호
TEL. 031-355-6511~2
FAX. 031-355-6513

설 계 DESIGNED BY		심 사 CHECKED BY		날 자 DATE		도면 구분 DRAWING NO		공 사 명 PROJECT TITLE	
제 도 DRAWING BY		승 인 APROVED BY		축 척 SCALE		도면 매수 SHEET NO		도 면 명 DRAWING TITLE	

종 단 면 도

Scale=1/300

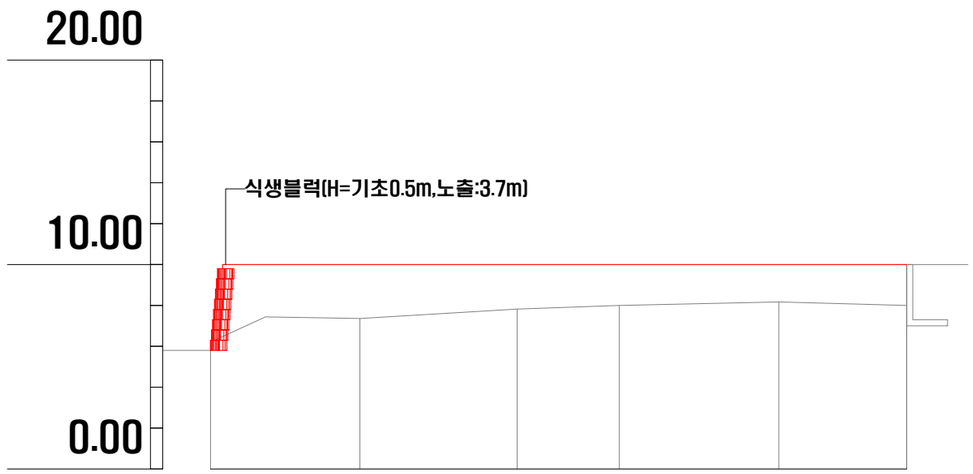

종단선형	6.300 10.0000	L=34.06,H=0.00 S=0.0000%				8.000 10.0000
성 토 고	3.7	2.64	2.18	2	1.83	2
절 토 고	-	-	-	-	-	-
계 획 고	10.00	10.00	10.00	10.00	10.00	10.00
지 반 고	6.30	7.36	7.82	8.00	8.17	8.00
누 가 거 리	0.00	7.31	15.00	20.00	27.81	34.06
측 점	No 0	+7.31	+15.00	No 1	+7.81	+14.06

新湖 신호토목설계사무소 SINHO CIVIL ENGINEERING
건설교통부등록 제02-03-20549호
TEL. 031-355-6511~2
FAX. 031-355-6513

설 계 DESIGNED BY		심 사 CHECKED BY		날 자 DATE		도면 구분 DRAWING NO		공 사 명 PROJECT TITLE	
제 도 DRAWING BY		승 인 APROVED BY		축 척 SCALE		도면 매수 SHEET NO		도 면 명 DRAWING TITLE	

횡 단 면 도

Scale=1/500

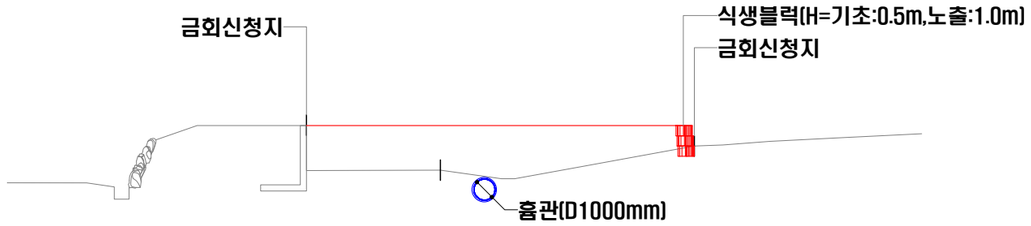

NO.0+15.00

지 반 고	7.82	흙 깎 기	-
계 획 고	10.00	흙 쌓 기	38.09



NO.0+14.06

지 반 고	10.00	흙 깎 기	-
계 획 고	10.00	흙 쌓 기	-

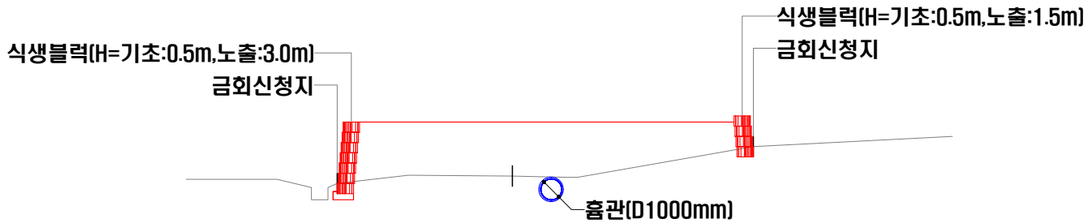

NO.0+7.31

지 반 고	7.36	흙 깎 기	-
계 획 고	10.00	흙 쌓 기	44.41

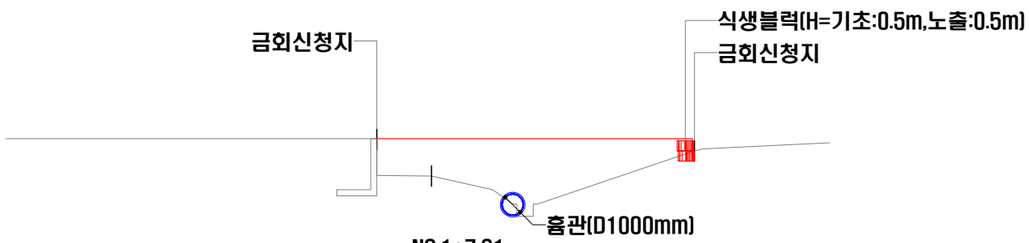

NO.1+7.81

지 반 고	8.17	흙 깎 기	-
계 획 고	10.00	흙 쌓 기	32.52

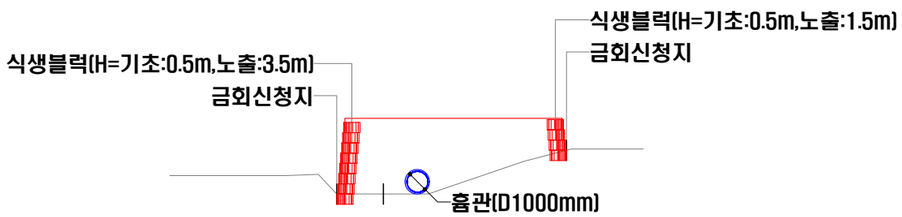

NO.0+0.00

지 반 고	6.30	흙 깎 기	-
계 획 고	10.00	흙 쌓 기	28.88

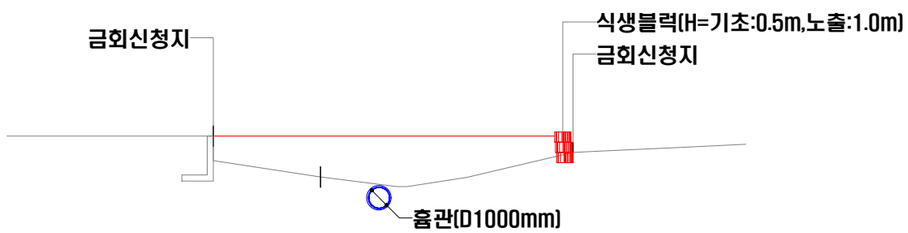

NO.1+0.00

지 반 고	8.00	흙 깎 기	-
계 획 고	10.00	흙 쌓 기	31.1

新湖 신호토목설계사무소 SINHO CIVIL ENGINEERING
건설교통부등록 제02-03-20549호
TEL. 031-355-6511~2
FAX. 031-355-6513

설 계 DESIGNED BY		심 사 CHECKED BY		날 자 DATE		도면 구분 DRAWING NO		공 사 명 PROJECT TITLE	
제 도 DRAWING BY		승 인 APROVED BY		축 척 SCALE		도면 매수 SHEET NO		도 면 명 DRAWING TITLE	